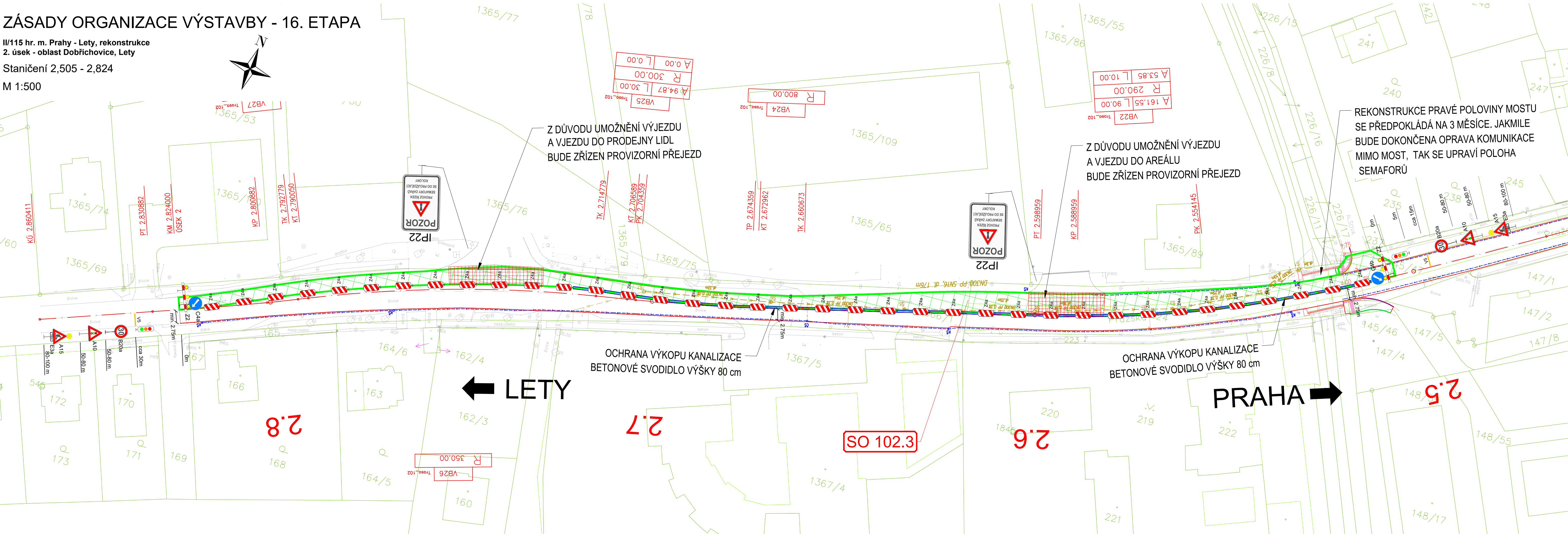
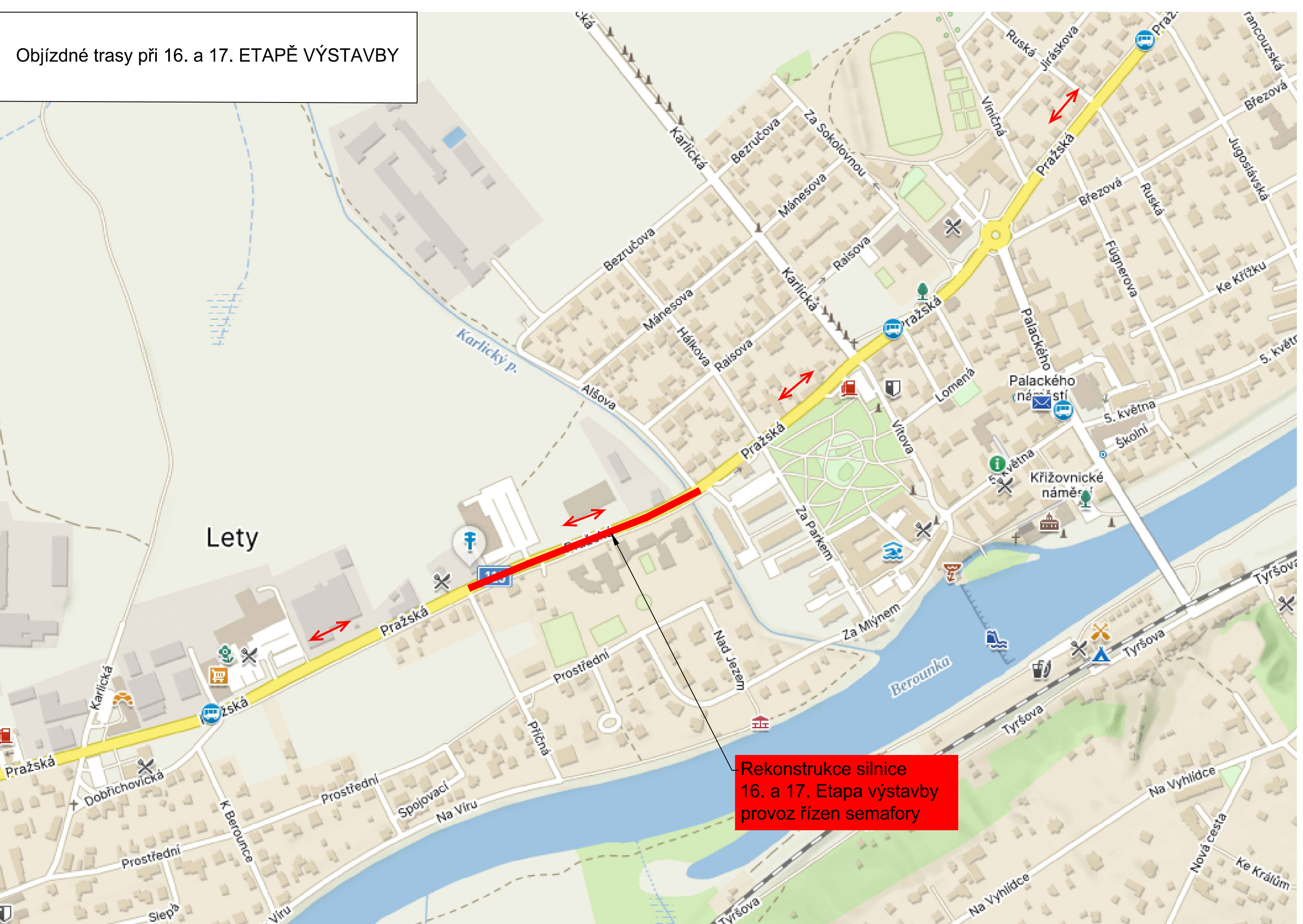


ZÁSADY ORGANIZACE VÝSTAVBY - 16. ETAPA

II/115 hr. m. Prahy - Lety, rekonstrukce  
2. úsek - oblast Dobřichovice, Lety  
Staničení 2,505 - 2,824  
M 1:500

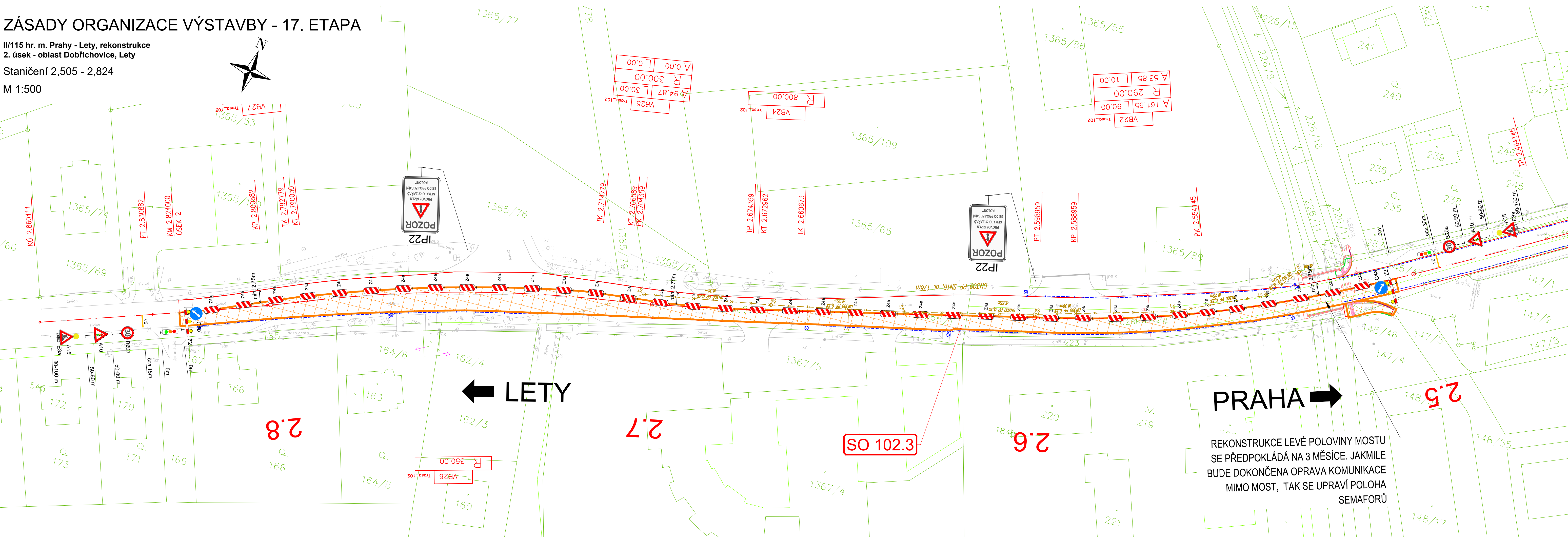


Objízdné trasy při 16. a 17. ETAPĚ VÝSTAVBY



ZÁSADY ORGANIZACE VÝSTAVBY - 17. ETAPA

II/115 hr. m. Prahy - Lety, rekonstrukce  
2. úsek - oblast Dobřichovice, Lety  
Staničení 2,505 - 2,824  
M 1:500



LEGENDA ČAR:

NOVÝ STAV  
ZAMĚŘENÍ (PŮVODNÍ STAV)  
KATASTR

LEGENDA PLOCH:

16. ETAPA VÝSTAVBY  
17. ETAPA VÝSTAVBY

LEGENDA DZ:

DOČASNÉ DOPRAVNÍ ZNAČENÍ

Č.	Datum	Popis	Vypracoval	Schválil
REVIZE				

Souřadnicový systém S-JTSK, Výškový systém Bpv				
Objednatel: <b>Středočeský kraj</b> Zborovská 81/11, 150 21 Praha 5				
Novit/vypracoval: Michal Mandík, DiS.				
Zodpovědný projektant: Ing. Dušan Cichra				
Zhotovitel: Mett MacDonald CZ, spol. s r.o.				
Technická kontrola: Ing. Martin Daniel				
Hlavní inženýr projektu: Ing. Dušan Cichra				
M M METT MACDONALD				
Název: 984/15 110 00 Praha 5 +420 221412800				
Kraj: Středočeský kraj				
Katastrální území: Černošice, Dobřichovice, Lety u Dobřichovic				
Alce:				
II/115 hr. m. Prahy - Lety, rekonstrukce 2. úsek - oblast Dobřichovice, Lety				
Příloha: Situace ZOV - 16. a 17. Etapa				
Číslo obj.: S-0823/ROP/2018		Číslo akce: 399219		
Datum: 01/2025		Stupeň: POPS		
Formát: 10x44		Měřítko: 1:500		
Číslo kopie:		Číslo přílohy: B.8.2.9		